

# РЕСПУБЛИКА МОРДОВИЯ

## АДМИНИСТРАЦИЯ АРДАТОВСКОГО МУНИЦИПАЛЬНОГО РАЙОНА

### ПОСТАНОВЛЕНИЕ

«20» августа 2024 г.

г. Ардатов

№ 249

Об установлении публичного сервитута  
для использования земель и земельных участков в целях эксплуатации  
линейного объекта системы газоснабжения местного значения  
«Газопровод низкого давления по ул. Новая с. Кученяево Ардатовского района»

В соответствии главой V.7 Земельного кодекса Российской Федерации от 25 октября 2001 года №136-ФЗ, Федеральными законами от 03 августа 2018 года №342-ФЗ «О внесении изменений в Градостроительный кодекс Российской Федерации и отдельные законодательные акты Российской Федерации», от 06 октября 2003 года №131-ФЗ «Об общих принципах организации местного самоуправления в Российской Федерации», от 25 октября 2001 года №137-ФЗ «О введении в действие Земельного кодекса Российской Федерации», от 31 марта 1999 года № 69-ФЗ «О газоснабжении в Российской Федерации», руководствуясь Уставом Ардатовского муниципального района Республики Мордовия, на основании ходатайства общества с ограниченной ответственностью «ИНВЕСТ-ТРЕЙДХАУС»

#### ПОСТАНОВЛЯЕТ:

1. Установить публичный сервитут на срок 49 лет для использования земель и земельных участков в целях эксплуатации линейного объекта системы газоснабжения местного значения «Газопровод низкого давления по ул. Новая с. Кученяево Ардатовского района» (далее соответственно - публичный сервитут, инженерное сооружение), по перечню и в границах согласно приложениям №1 и №2; следующие сроки и график ремонтно-эксплуатационных работ по обслуживанию инженерного сооружения (при необходимости): ежегодно с 1 января по 31 декабря.

2. ООО «ИНВЕСТ-ТРЕЙДХАУС» руководствоваться постановлением Правительства РФ от 20 ноября 2000 года №878 «Об утверждении Правил охраны газораспределительных сетей».

3. Публичный сервитут считается установленным со дня внесения сведений о нем в Единый государственный реестр недвижимости.

4. Установить ограничения в использовании земельных участков, в отношении которых установлен публичный сервитут, в соответствии с Постановлением Правительства Российской Федерации «Об утверждении правил охраны газораспределительных сетей» от 20 ноября 2000 г. №878.

5. ООО «ИНВЕСТ-ТРЕЙДХАУС» привести земельные участки, указанные в приложении, в состояние, пригодное для их использования в соответствии с видом разрешенного использования, снести инженерное сооружение, размещенное на основании публичного сервитута, в срок, предусмотренный пунктом 8 статьи 39.50 Земельного кодекса Российской Федерации.

6. Начальнику отдела по управлению муниципальным имуществом и земельным отношениям администрации Ардатовского муниципального района Республики Мордовия Бутузову Д.Г. в течение 5 рабочих дней со дня принятия решения об установлении публичного сервитута осуществить мероприятия, в соответствии с пунктом 7 статьи 39.43 Земельного кодекса Российской Федерации.

И.о. главы Ардатовского  
муниципального района



Н.В. Еремина



Приложение №1  
к постановлению администрации Ардатов-  
ского муниципального района Республики  
Мордовия  
от «20» августа 2024 г. № 849

**Перечень**  
**земель и земельных участков, в отношении которых устанавливается**  
**публичный сервитут и его границы**

Кадастровый номер земельного участка	Адрес или иное описание местоположения земельного участка
13:01:0212002	Республика Мордовия, Ардатовский район, Кученяевское сельское поселение, с. Кученяево
13:01:0212002:356	Республика Мордовия, Ардатовский муниципальный район, Кученяевское сельское поселение, с. Кученяево, ул. Полевая, 25
13:01:0212002:473	Республика Мордовия, Ардатовский район, с. Кученяево
13:01:0212002:458	Республика Мордовия, Ардатовский муниципальный район, Кученяевское сельское поселение, с. Кученяево, ул. Молодежная, 35
13:01:0212002:16	Республика Мордовия, Ардатовский муниципальный район, Кученяевское сельское поселение, с. Кученяево, ул. Полевая, 29
13:01:0212002:398	Республика Мордовия, Ардатовский муниципальный район, Кученяевское сельское поселение, с. Кученяево, ул. Молодежная, 36





**ОПИСАНИЕ МЕСТОПОЛОЖЕНИЯ ГРАНИЦ**

**Публичный сервитут для использования земель и земельных участков в целях эксплуатации линейного объекта системы газоснабжения местного значения «Газопровод низкого давления по ул. Новая с. Кученяево Ардатовского района»**

(наименование объекта, местоположение границ которого описано)

**Сведения об объекте**

№ п/п	Характеристики объекта	Описание характеристик
1	2	3
1	Местоположение объекта	Республика Мордовия, р-н Ардатовский, Кученяевское сельское поселение, с. Кученяево
2	Площадь объекта ± величина погрешности определения площади ( $P \pm \Delta P$ )	1682±14 кв.м
3	Иные характеристики объекта	публичный сервитут в отношении земель и земельных участков в целях эксплуатации линейного объекта системы газоснабжения местного значения «Газопровод низкого давления по ул. Новая с. Кученяево Ардатовского района» сроком на 49 лет в пользу ООО "ИНВЕСТ-ТРЕЙДХАУС" (ИНН: 7716799274, ОГРН: 1157746640270)

# ОПИСАНИЕ МЕСТОПОЛОЖЕНИЯ ГРАНИЦ

Публичный сервитут для использования земель и земельных участков в целях эксплуатации линейного объекта системы газоснабжения местного значения «Газопровод низкого давления по ул. Новая с. Кученяево Ардатовского района»

(наименование объекта, местоположение границ которого описано)

## Сведения о местоположении границ объекта

### 1. Система координат МСК-13, зона 1

### 2. Сведения о характерных точках границ объекта

Обозначение характерных точек границ	Координаты, м		Метод определения координат характерной точки	Средняя квадратическая погрешность положения характерной точки (M <sub>t</sub> ), м	Описание обозначения точки на местности (при наличии)
	X	Y			
1	2	3	4	5	6
1	453702,53	1368102,70	Метод спутниковых геодезических измерений (определений)	0,10	—
2	453706,51	1368103,12	Метод спутниковых геодезических измерений (определений)	0,10	—
3	453691,15	1368245,49	Метод спутниковых геодезических измерений (определений)	0,10	—
4	453688,55	1368271,40	Метод спутниковых геодезических измерений (определений)	0,10	—
5	453691,70	1368271,34	Метод спутниковых геодезических измерений (определений)	0,10	—
6	453545,90	1368475,37	Метод спутниковых геодезических измерений (определений)	0,10	—
7	453542,70	1368474,15	Метод спутниковых геодезических измерений (определений)	0,10	—
8	453544,14	1368470,41	Метод спутниковых геодезических измерений (определений)	0,10	—
9	453544,44	1368470,53	Метод спутниковых геодезических измерений (определений)	0,10	—
10	453684,17	1368274,98	Метод спутниковых геодезических измерений (определений)	0,10	—
11	453687,17	1368245,07	Метод спутниковых геодезических измерений (определений)	0,10	—
1	453702,53	1368102,70	Метод спутниковых геодезических измерений (определений)	0,10	—

### 3. Сведения о характерных точках части (частей) границы объекта

Обозначение характерных точек части границы	Координаты, м		Метод определения координат характерной точки	Средняя квадратическая погрешность положения характерной точки (M <sub>t</sub> ), м	Описание обозначения точки на местности (при наличии)
	X	Y			
1	2	3	4	5	6
Часть № —					
—	—	—	—	—	—

# ОПИСАНИЕ МЕСТОПОЛОЖЕНИЯ ГРАНИЦ

Публичный сервитут для использования земель и земельных участков в целях эксплуатации линейного объекта системы газоснабжения местного значения «Газопровод низкого давления по ул. Новая с. Кученяево Ардатовского района»  
(наименование объекта, местоположение границ которого описано)

## Сведения о местоположении измененных (уточненных) границ объекта

1. Система координат —

2. Сведения о характерных точках границ объекта

Обозначение характерных точек границ	Существующие координаты, м		Измененные (уточненные) координаты, м		Метод определения координат характерной точки	Средняя квадратическая погрешность положения характерной точки (M <sub>t</sub> ), м	Описание обозначения точки на местности (при наличии)
	X	Y	X	Y			
1	2	3	4	5	6	7	8
—	—	—	—	—	—	—	—

3. Сведения о характерных точках части (частей) границы объекта

Часть № —

Обозначение характерных точек границ	Существующие координаты, м		Измененные (уточненные) координаты, м		Метод определения координат характерной точки	Средняя квадратическая погрешность положения характерной точки (M <sub>t</sub> ), м	Описание обозначения точки на местности (при наличии)
	X	Y	X	Y			
1	2	3	4	5	6	7	8
—	—	—	—	—	—	—	—



## Схема расположения границ публичного сервитута

### Основной лист



Масштаб 1: 4000

Используемые условные знаки и обозначения:



— область выносного листа,

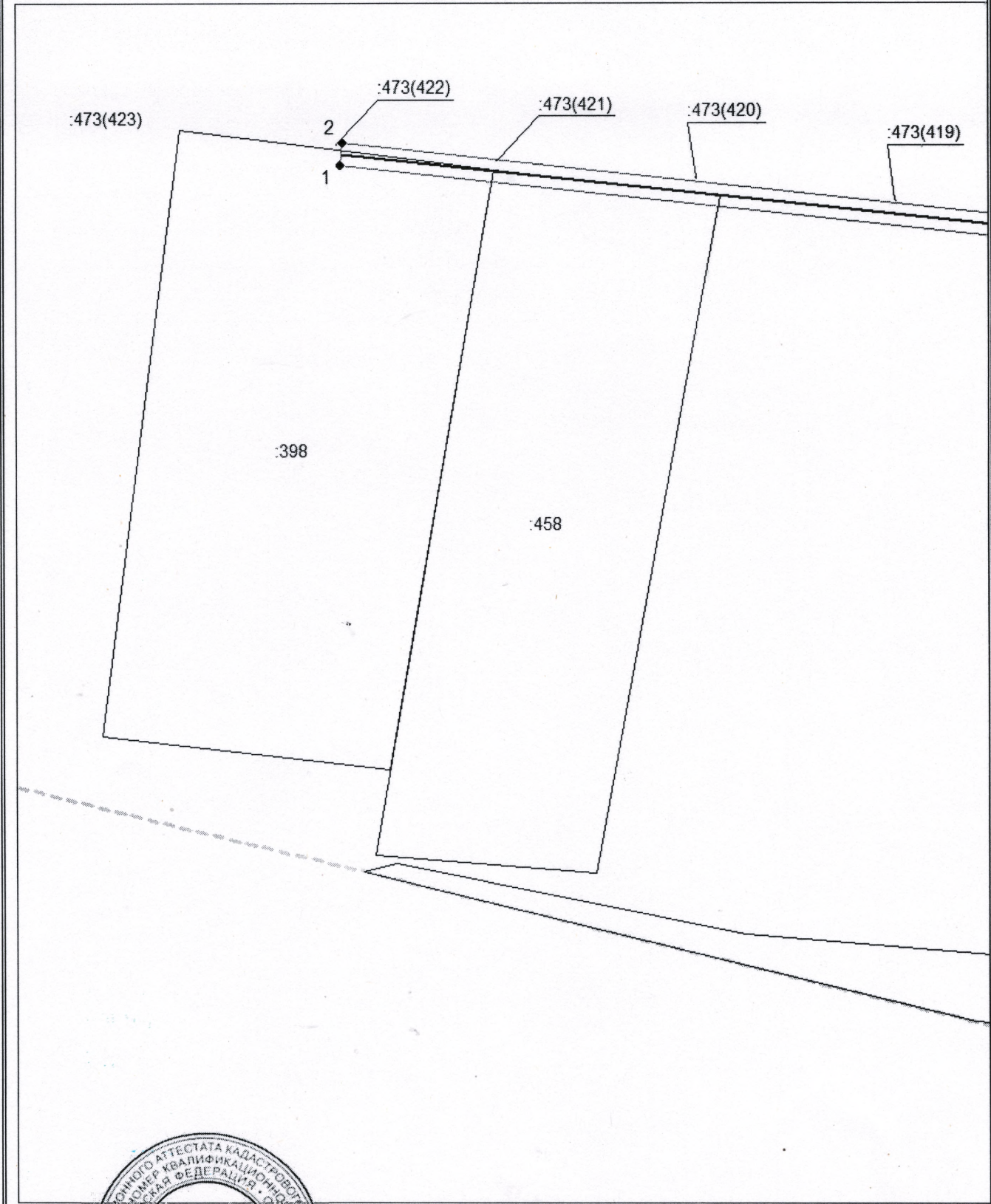
23

— номер выносного листа.



**Схема расположения границ публичного сервитута**

**Выносной лист №1**

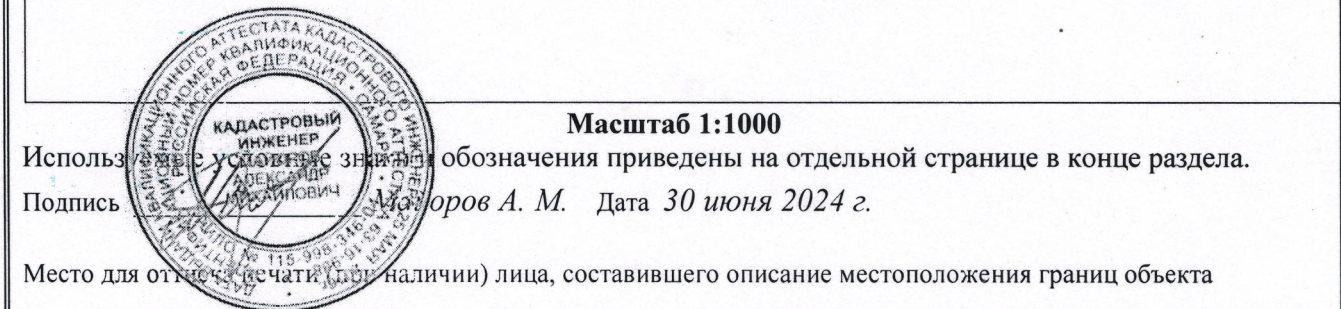


Масштаб 1:1000

Исполз... в... условия... з... обозначения приведены на отдельной странице в конце раздела.

Подпись \_\_\_\_\_ Магоров А. М. Дата 30 июня 2024 г.

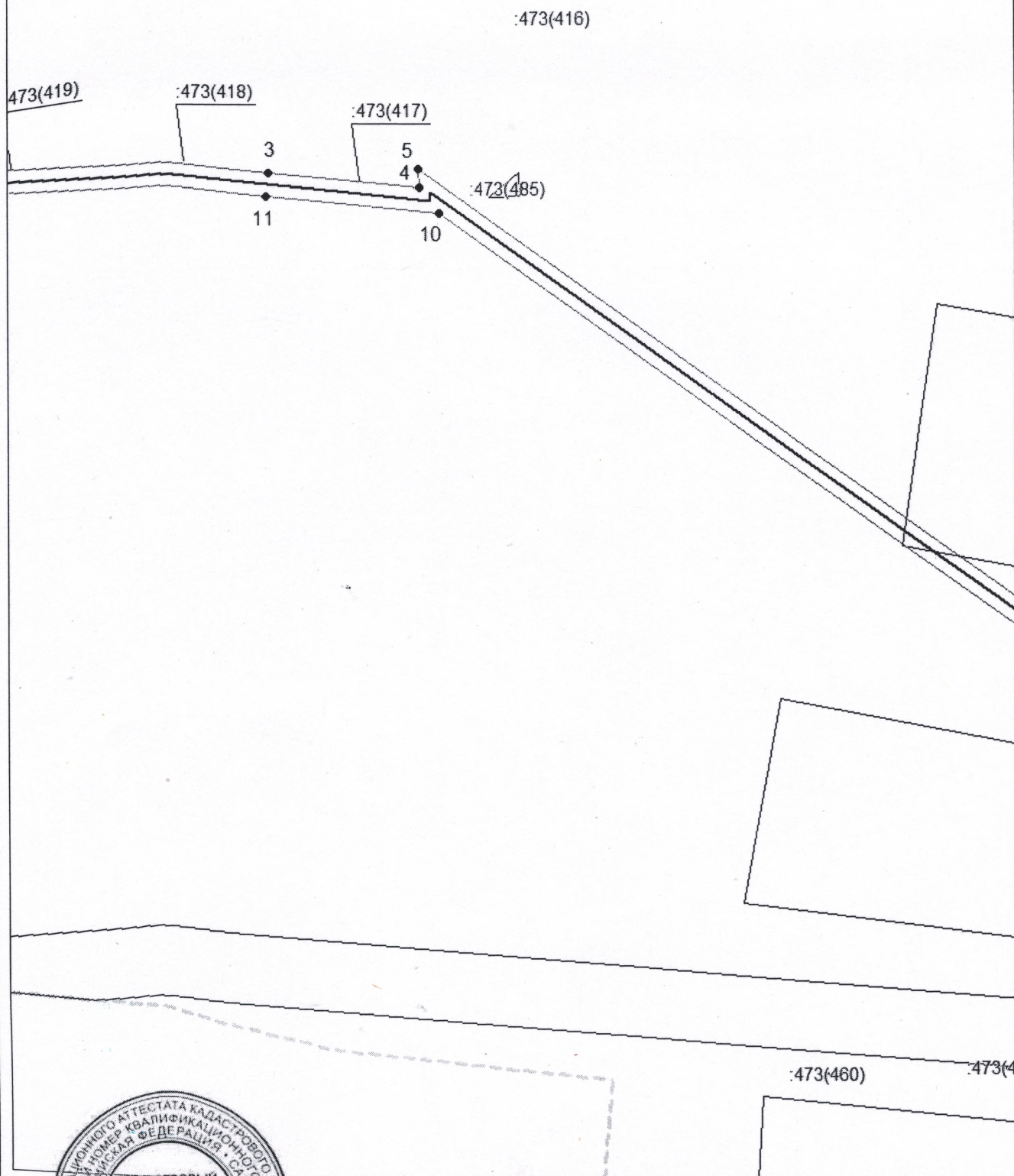
Место для оттиска печати (подписи) лица, составившего описание местоположения границ объекта





# Схема расположения границ публичного сервитута

## Выносной лист №2



Масштаб 1:1000

Исполнитель: **Михайлов** (при наличии) лица, составившего описание местоположения границ объекта

Подпись: **Майоров А. М.** Дата 30 июня 2024 г.

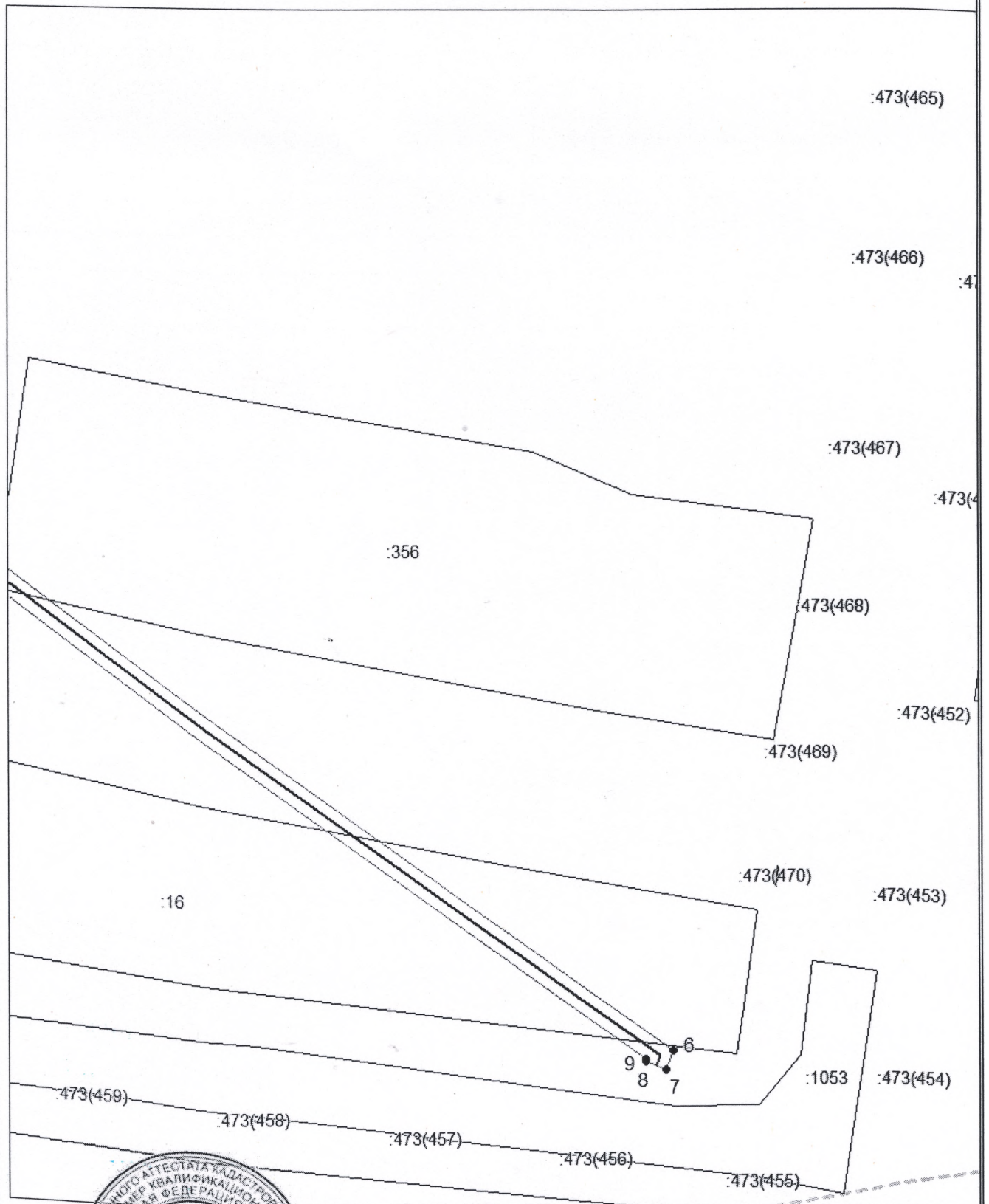
Место для отрисовки печати (при наличии) лица, составившего описание местоположения границ объекта





# Схема расположения границ публичного сервитута

## Выносной лист №3




Масштаб 1:1000

Использованы данные кадастрового учета. Обозначения приведены на отдельной странице в конце раздела.








Подпись *Исаилов А. М.* Дата 30 июня 2024 г.

Место для оттиска печати (при наличии) лица, составившего описание местоположения границ объекта





**Используемые условные знаки и обозначения:**

-  — граница публичного сервитута,
-  — газопровод,
-  — границы земельных участков,
-  — границы кадастровых кварталов,
-  — установленные границы административно-территориальных образований,
-  — границы населенных пунктов,
-  — характерная точка публичного сервитута.